

MĚŘITKA 1:100/100
|—|'
KM 0,015

UPRAVENÝ TERÉN
KÓTA PŮVODNÍHO TERÉNU
SROVNÁVACÍ ROVINA
STANIČENÍ [km/m]

MĚŘITKA 1:100/100
||—||'
KM 0,035

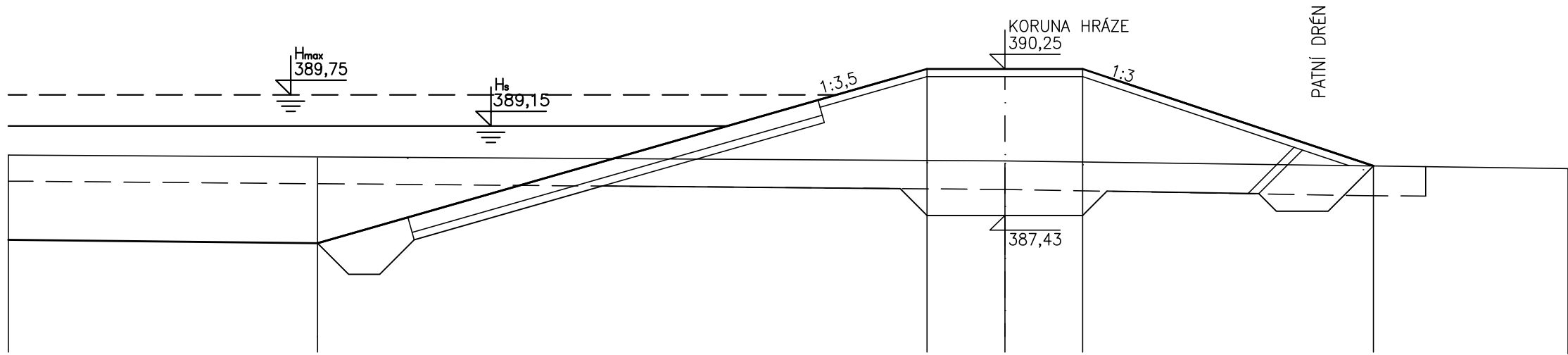
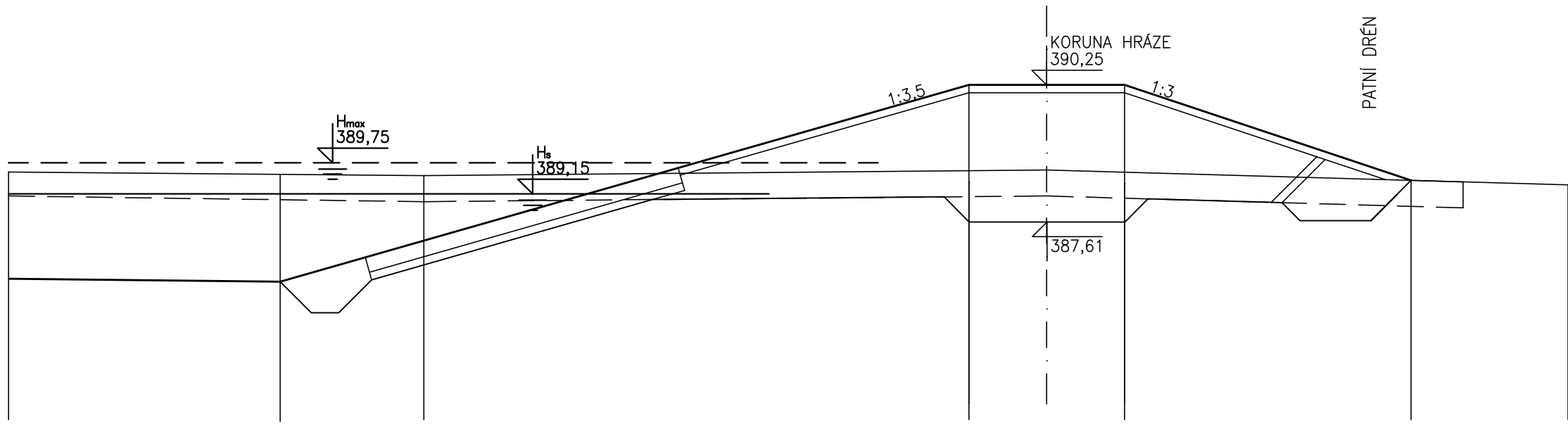
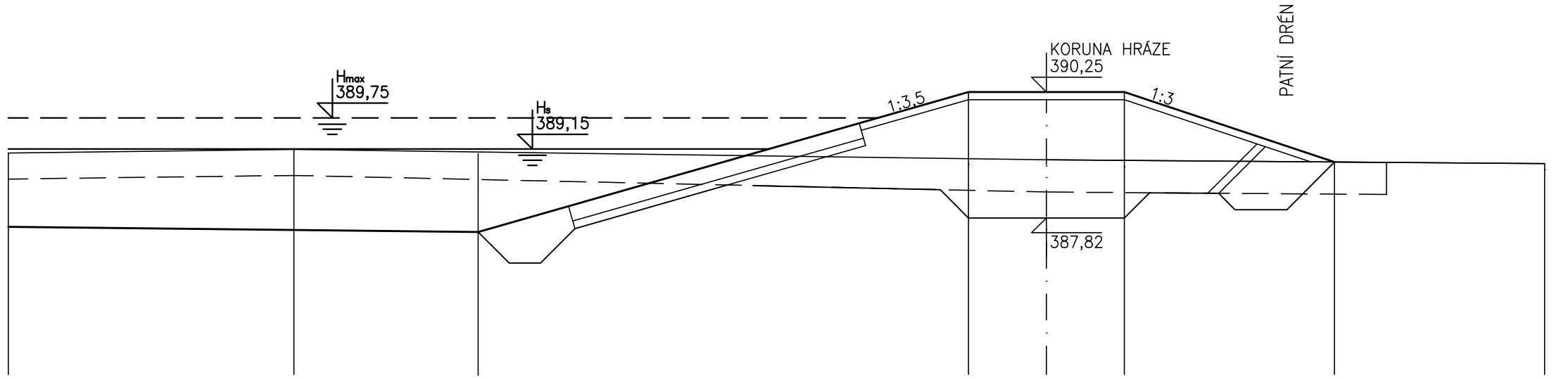
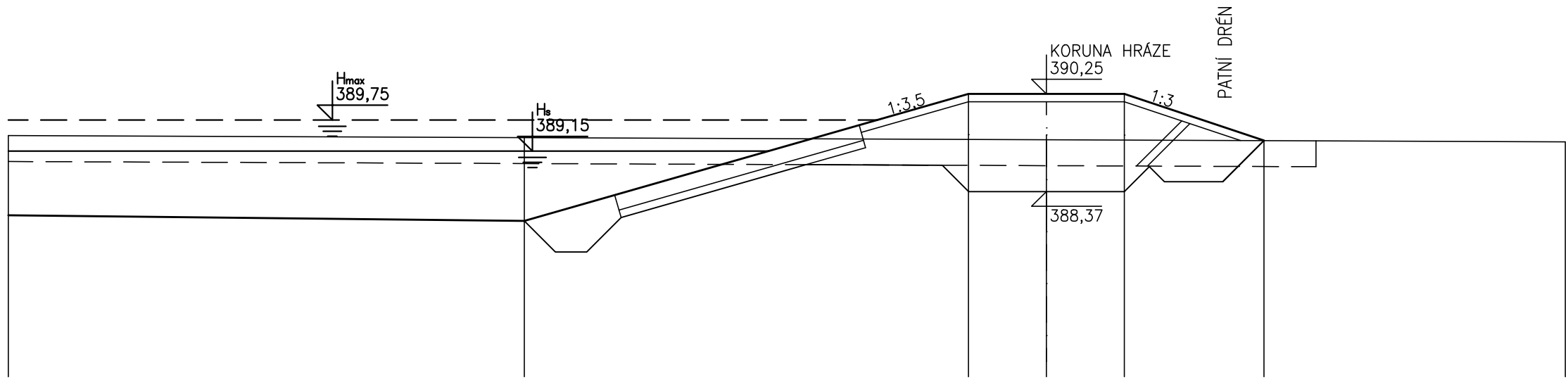
UPRAVENÝ TERÉN
KÓTA PŮVODNÍHO TERÉNU
SROVNÁVACÍ ROVINA
STANIČENÍ [km/m]

MĚŘITKA 1:100/100
|||—|||'
KM 0,050

UPRAVENÝ TERÉN
KÓTA PŮVODNÍHO TERÉNU
SROVNÁVACÍ ROVINA
STANIČENÍ [km/m]

MĚŘITKA 1:100/100
IV—IV'
KM 0,095

UPRAVENÝ TERÉN
KÓTA PŮVODNÍHO TERÉNU
SROVNÁVACÍ ROVINA
STANIČENÍ [km/m]



MĚŘITKA 1:100/100
V—V'
KM 0,120

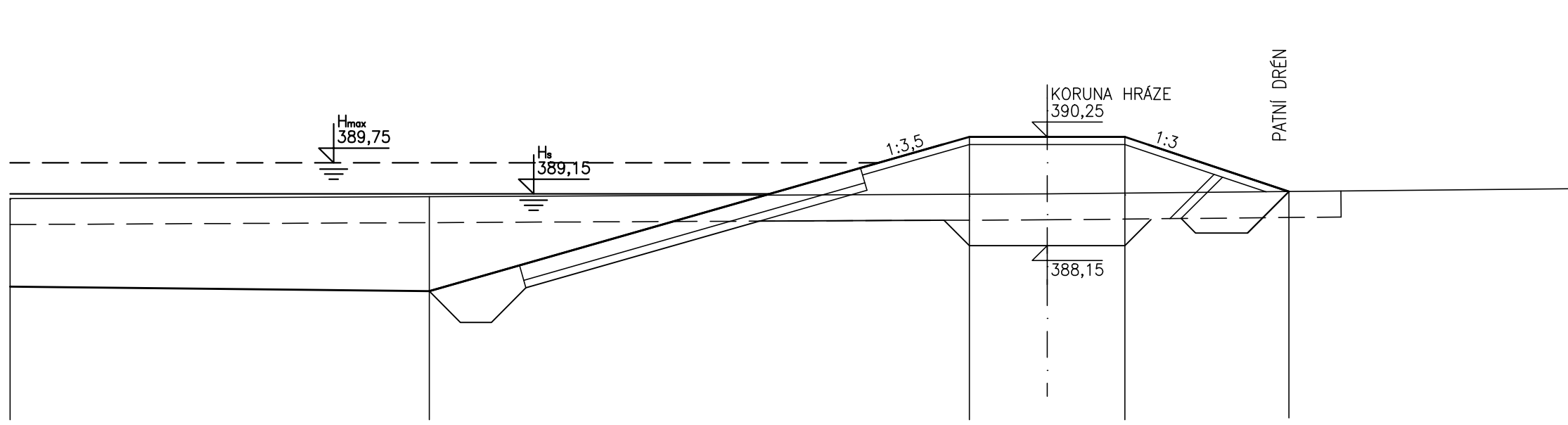
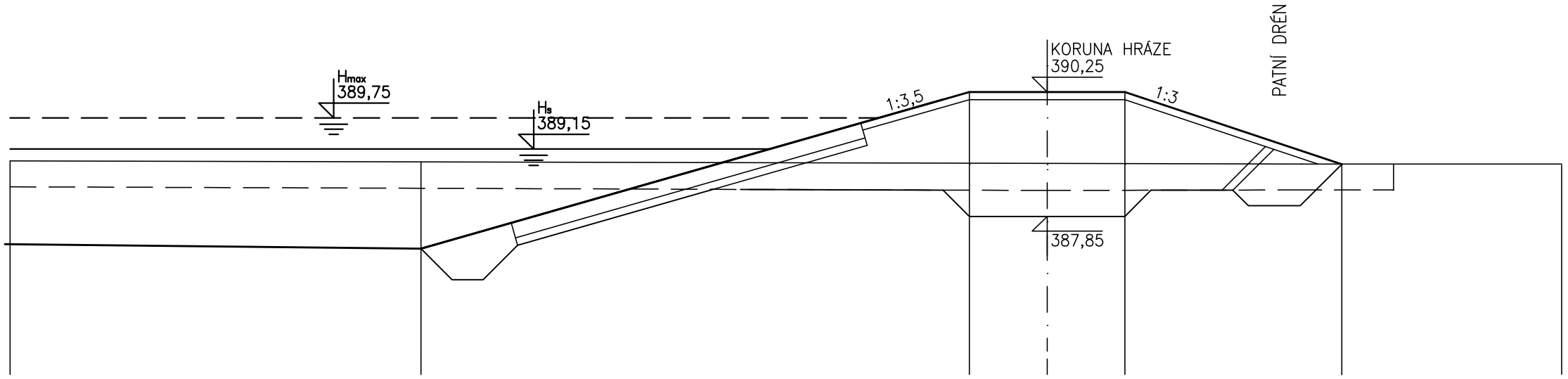
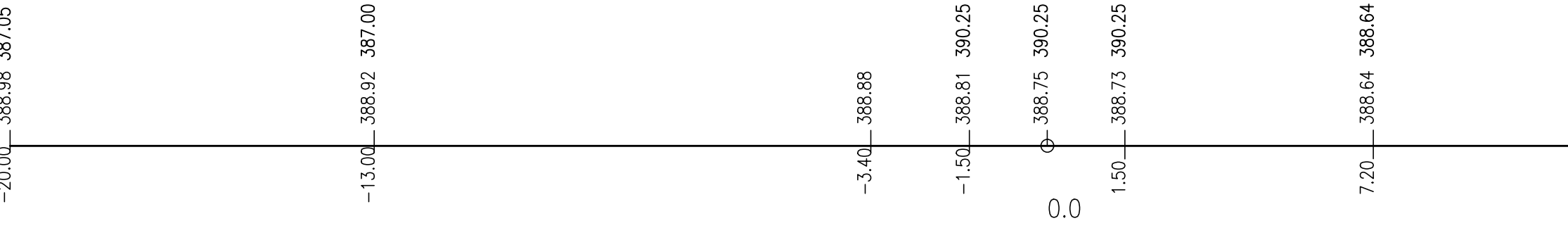
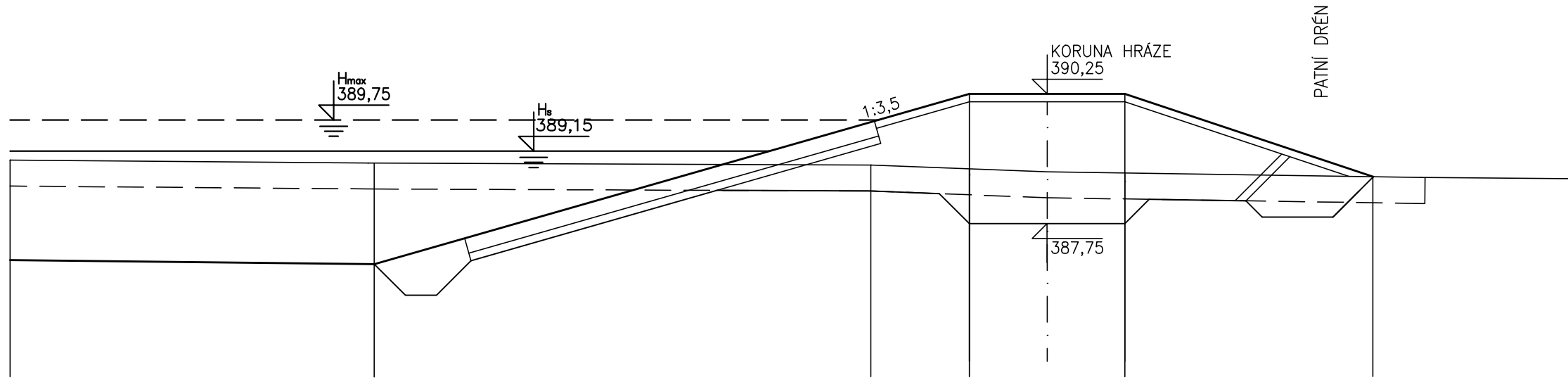
UPRAVENÝ TERÉN
KÓTA PŮVODNÍHO TERÉNU
SROVNÁVACÍ ROVINA
STANIČENÍ [km/m]


MĚŘITKA 1:100/100
VI—VI'
KM 0,140

UPRAVENÝ TERÉN
KÓTA PŮVODNÍHO TERÉNU
SROVNÁVACÍ ROVINA
STANIČENÍ [km/m]

MĚŘITKA 1:100/100
VII—VII'
KM 0,160

UPRAVENÝ TERÉN
KÓTA PŮVODNÍHO TERÉNU
SROVNÁVACÍ ROVINA
STANIČENÍ [km/m]



VYPRACOVAL	ZODP. PROJEKTANT	VED. PROJEKTANT		
Ing. Jiří Malý	Ing. Jiří Malý	Ing. Hráček		
KRAJ	STŘEDOČESKÝ	K.Ú.	Zderaz u Kolečovic	ZAK.ČÍSLO 16/17
STAVEBNÍK	ČESKÁ REPUBLIKA – STÁTNÍ POZEMKOVÝ ÚŘAD			DATUM 8/2017
STAVBA	Malá vodní nádrž VN1, VN2 a biocentrum LBC 106 v k.ú. Zderaz u Kolečovic SO-01.2 HRÁZ			STUPEŇ DSP, DPS
AKCE				FORMÁT 8xA4
OBJEKT				MĚŘITKO 1:100/100
OBSAH	PŘÍČNÉ ŘEZY HRÁZE			PŘÍLOHA Č. PARÉ Č.